






Burgen, Burgruinen und Schlösser

-  hohe touristische Bedeutung
-  geringere touristische Bedeutung

Kirchen und Klöster

-  hohe touristische Bedeutung
-  geringere touristische Bedeutung

-  Gemeindegrenzen
-  Gemeindegrenzen Mikroportal
-  Grenze Makroportal
-  Deutsch-Tschechische Grenze



TEILRAUMGUTACHTEN A6
 Regionalentwicklung im Zuge des Lückenschlusses der
 Autobahn A6 unter Einbeziehung der EU-Osterweiterung

Karte II 2/4
Kulturhistorische Bauwerke

Auftraggeber: Regionaler Planungsverband Oberpfalz-Nord

Arbeitsgemeinschaft
LARS
 consult

Lang +
 Burkhardt  planungsgruppe
trias

LARS consult
 Büro München
 Valpicherstr. 49
 Tel. +49 (0)89 / 88 94 97-73
 Fax +49 (0)89 / 88 94 97-60

 **GEO-PLAN**
 Bayreuth
 mit Prof. Dr. R. Jurczek

Bearbeitung: Univ. Regensburg
 Stand: September 2003 Prof. Dr. Schmude